

Obec Vajkovce

Číslo: 124/23-Va/Se

dňa 19.7.2023

OZNÁMENIE

o začatí územného konania podľa § 36 ods. 4 zákona č. 50/1976 Zb. o územnom plánovaní a stavebnom poriadku /stavebný zákon/ v znení neskorších predpisov a ustanovení vyhlášky č. 453/2000 Z.z. ktorou sa vykonávajú niektoré ustanovenia stavebného zákona

verejnou vyhláškou.

Dňa 31.5.2023 podala **Východoslovenská distribučná a.s.**, zast. v konaní EL PRO KAN s.r.o., návrh na vydanie rozhodnutia o umiestnení líniovej stavby **trafostanice a NN rozvodov** na pozemkoch v kat.úz. **Vajkovce**. Uvedeným dňom bolo začaté územné konanie.

Obec Vajkovce, príslušná podľa § 2 písm.e/ zákona č. 416/2001 Z.z. o prechode niektorých pôsobností z orgánov štátnej správy na obce a na vyššie územné celky v znení neskorších predpisov, zákona č.369/1990 Zb. o obecnom zriadení v znení neskorších predpisov a § 117 zákona č. 50/1976 Zb. o územnom plánovaní a stavebnom poriadku /stavebný zákon/ v znení neskorších predpisov v súlade s ustanovením § 36 ods.4 stavebného zákona oznamuje začatie územného konania dotknutým orgánom štátnej správy a známym účastníkom konania verejnou vyhláškou a keďže sú stavebnému úradu dobre známe pomery staveniska a návrh poskytuje dostatočný podklad pre posúdenie umiestnenia navrhovanej stavby, **upúšťa** sa v zmysle § 36 ods.2 zákona č. 50/1976 o územnom plánovaní a stavebnom poriadku /stavebný zákon/ v znení neskorších predpisov **od miestneho zisťovania spojeného s ústnym pojednávaním.**

Účastníci územného konania môžu svoje námietky a pripomienky k návrhu uplatniť najneskôr **do 7 pracovných dní odo dňa doručenia oznámenia, (15. deň vyvesenia verejnej vyhlášky)** inak sa na ne neprihliadne. V rovnakej lehote oznámia svoje stanoviská aj dotknuté orgány štátnej správy. Ak dotknutý orgán štátnej správy v určenej lehote neoznámia svoje stanovisko k povolovanej stavbe, predpokladá sa, že so stavbou z hľadiska ním sledovaných záujmov súhlasí. Do podkladov rozhodnutia je možné nahliadnuť na Spoločnom obecnom úrade Beniakovce so sídlom v Košiciach, Kmeťova 20, Košice v dňoch pondelok, streda.

Ak sa niektorý z účastníkov konania nechá v konaní zastupovať, musí jeho zástupca predložiť písomnú plnú moc s overeným podpisom toho účastníka konania, ktorý sa nechá zastupovať.

Toto oznámenie má povahu verejnej vyhlášky podľa § 36 ods. 4 zákona č. 50/1976 Zb. o územnom plánovaní a stavebnom poriadku /stavebný zákon/ v znení neskorších predpisov a o zmene a doplnení niektorých zákonov a musí byť vyvesené po dobu 15 dní na úradnej tabuli obce spolu so situačným návrhom stavby.

Róbert Čorba
starosta obce

Príloha: situácia umiestnenia navrhovanej stavby

Doručí sa:

účastníkom konania (určeným v zmysle § 34 stavebného zákona) formou verejnej vyhlášky vyvesenej na úradnej tabuli obce Vajkovce

Verejná vyhláška musí byť vyvesené po dobu 15 dní na úradnej tabuli v obci Vajkovce. Obec Vajkovce uverejní písomnosť súčasne iným spôsobom v mieste obvyklým Posledný deň tejto lehoty je dňom doručenia.

1. Okresný úrad Košice okolie, odb. SoŽP, Hroncova 13, Košice
2. Okresný úrad Košice okolie, odb. CDaPK, Hroncova č. 13, Košice
3. Okresný úrad Košice okolie, odb. KRACO, Hroncova č. 13, Košice
4. Regionálny úrad verejného zdravotníctva v Košiciach, Ipeľská č. 1 Košice
5. OR HaZZ Košice okolie, Rožňavská 25, Moldava n/B
6. SC KSK, SaÚ, Ostrovskeho 1, Košice
7. Národná diaľničná spoločnosť, odd. inv.prípr. diaľnic, Mlynské Nivy 45, Bratislava
8. SPP Distribúcia a.s., Mlynské Nivy 44/B, Bratislava
9. VSD a.s. Košice, Mlynská 31, Košice
10. ST a.s. RCSI Košice, Poľská 4, Košice
11. VVS a.s. Košice, Komenského 50, Košice
12. MS Profi s.r.o., Ličartovce 227
13. Krajský pamiatkový úrad v Košiciach, Hlavná č. 25 Košice

Vyvesené dňa: 24.07.2023

Zvesené dňa:

Pečiatka, podpis:

Andrej Galon

OBEC VAJKOVCE

041 421 2021/AR

Vybavuje: Spoločný obecný úrad Beniakovce so sídlom v Košiciach, Kmeťova 20, Košice
Ing. Sepešiová, telefón: 798 0822

Legenda - NN vedenie

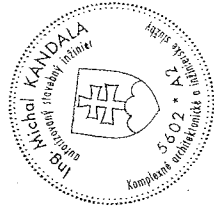
—	- exist. nadzemné NN vedenie
- - -	- navrh. nadzemné NN vedenie
— *	- exist. nadzemné NN vedenie - na demontáž
- - - *	- navrh. nadzemné NN vedenie - na demontáž
—	- hranica spevnených plôch
●	- exist. jednoduchý betónový podperný bod - NN
○	- navrh. jednoduchý betónový podperný bod - NN
○	- exist. jednoduchý betónový stĺp - JB - NN
○	- navrh. jednoduchý betónový stĺp - JB - NN
□	- exist. dvojvlákňový drevený stĺp - na demontáž
□	- navrh. dvojvlákňový drevený stĺp - na demontáž
□	- popisné číslo domu
445	- mapa KN-C
	- mapa KN-E

Inžinierske siete:

—	- VVS - vodovod
—	- VSK - kanalizácia
—	- SPP - plynové potrubie - sif

ČLENIENIE STAVBY NA PSA SO

SO 01 - Silnopráúdové elektrické rozvody
- Úsek 01 - Nové NN vedenie - v zemi
- Úsek 02 - Nové NN vedenie - vzdušné
- Úsek 03 - Nové VO vedenie - vzdušné
- Úsek 04 - Nové OEZ vedenie - v zemi
PS 01 - Trafostanica
- Úsek 01 - Zriadenie trafostanice

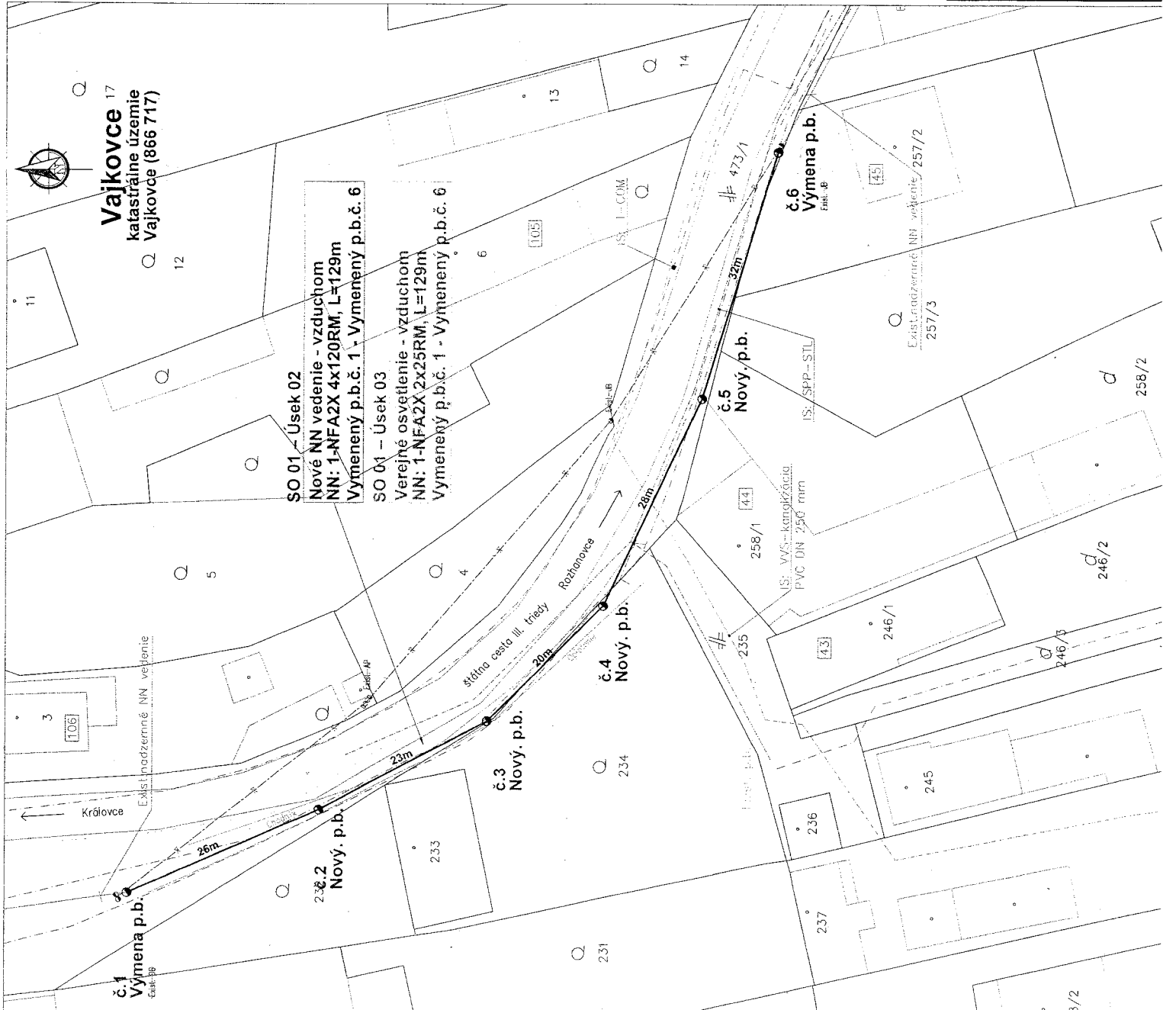


ROZVODNÁ SIET' : NN - 3/PEN AC 400/230 V, 50 Hz, TN, C
 NN - 1/N/PE AC 230 V, 50 Hz, TN, S (AUTORNA ELL, TP)
 VN : 3 sif, 50 Hz, 22 000 V / siet' s rezonančnou uzemnením neutrálnym bodom STN EN 60 502 41.3.4.26
 OCHRANA PRED ZÁSAHOM EL. PRÚDOM V NORMÁLNEJ PŘEVADZKE DO 1000V: STN 33 2000-4-41:2019
 412.2.2 KRYTIE
 B.1 UMIESŤENIE MIMO DOSAHU
 OCHRANA PRED DOTYKOM ŽIVÝCH ČASTÍ nad 1000 V : STN EN 61936-1:2011, PNE 33 2000-1
 KRYTOM
 ZÁBRANOU
 UMIESŤENÍM MIMO DOSAHU
 OCHRANA PRED ZÁSAHOM EL. PRÚDOM PRI PORUČE DO 1000 V : STN 33 2000-4-41:2019
 411.3.2 SAMOČINNÉ ODPOJENIE PRI PORUČE
 DOPLNKOVÁ OCHRANA DO 1000 V : STN 33 2000-4-41:2019
 415.1 DOPLNKOVÁ OCHRANA: PRÚDOVÉ CHRÁNIČE (RCD)
 OCHRANA PRED DOTYKOM NEŽIVÝCH ČASTÍ nad 1000 V : STN EN 61936-1:2011, PNE 33 2000-1
 ZEMNENÍM
 NAMRAZOVÁ OBLASŤ : IO - STN EN 50 341-2-23 - PRE VN VEDENIE
 VETERNÁ OBLASŤ : I
 STUPEN ZNEČISTENIA : III, /SILNÉ/

Č. sady

Na projekt sa vzťahuje autorská-právna ochrana v zmysle zákona č. 618/2003 Z.z. (Autorský zákon), v znení zákona č. 84/2007 Z.z. a prilo má autor diela autorské právo na predmetné projektové dielo a to je neprenositeľné a časovo ohraničené. Autor diela má aj výhradné právo uvoľniť súhlas na prípadné prenechanie diela na vyúčtovanie tretím osobám, resp. na pozíciu diela alebo jeho časti na vyhotovenie nového diela. Pod použitím projektového diela sa rozumie jeho zaoberanie vo forme projektovajúcim dokumentácie a právo autora nemožno zmluvne obmedziť ani vylúčiť.

HL inžinier projektu	Zodpovedný projektant:	Vypracoval:
Ing. KANDALA	Ing. KANDALA	Ing. HAJMADI
Investor:	VÝCHODOSLOVENSKÁ DISTRIBUČNÁ, a.s.	Jarmada
Adresa:	MLYNSKÁ 31, 042 91 KOŠICE	
Názov stavby :	V397-Vajkovec-úprava TS2, NN, DP	
Objekt :	SO 01 - SILNOPRÚDOVÉ ELEKTRICKÉ ROZVODY	
Archív. č.:	IP11717/2022	
Formát:	2xA4	
Dátum:	02/2023	
Stupeň PD:	DUR	
Číslo zák.:	IP11717	
Mierka:	Č. výt.: 1	



Vajkovec
 katastrálne územie
 Vajkovec (866 717)

SO 01 - Úsek 02
 Nové NN vedenie - vzduchom
 NN: 1-NFA2X 4x120RM, L=129m
 Vymenený p.b.č. 1 - Vymenený p.b.č. 6

SO 01 - Úsek 03
 Verejné osvetlenie - vzduchom
 NN: 1-NFA2X 2x25RM, L=129m
 Vymenený p.b.č. 1 - Vymenený p.b.č. 6

č.5
 Nový p.b.

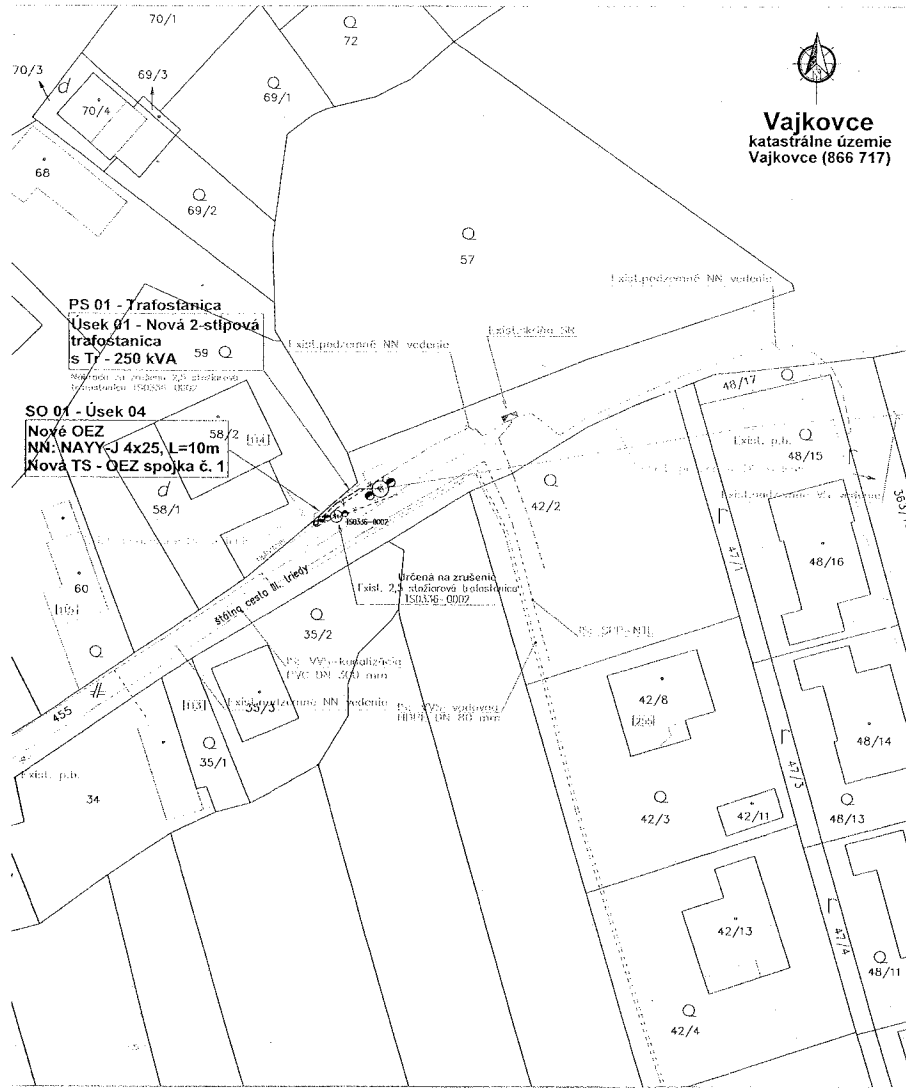
č.6
 Výmena p.b.

č.1
 Výmena p.b.

č.2
 Nový p.b.

č.3
 Nový p.b.

č.4
 Nový p.b.



Vajkovce
katastrálne územie
Vajkovce (866 717)

Legenda - NN vedenie:


- exist. nadzemné VN vedenie
- exist. nadzemné NN vedenie
- exist. podzemné NN vedenie - na odpojenie
- exist. podzemné DP vedenie
- navrh. podzemné DP(OEZ) vedenie - nová trasa
- exist. podzemné DP vedenie - na odpojenie
- hranica intravilán / extravilán
- hranica spevnených plôch
- ⊙ - exist. 2,5 stĺžiarová trafostanica - na demontáž
- ⊙ - navrh. 2 stĺžiarová trafostanica - VN / NN
- ⊙ - exist. jednoduchý betónový podporný bod - VN
- ⊙ - exist. jednoduchý betónový podporný bod - NN
- ⊙ - exist. pilierová rozpojovacia skriňa - NN
- ⊙ - popisné číslo domu
- 445 - mapa KN-C
- mapa KN-E

Inžinierske siete:

- VVS - vodovod
- VVS - kanalizácia
- SPP - plynové potrubie - ntl

ČLENENIE STAVBY NA PS A SO

- SO 01 - Silnopráúdové elektrické rozvody**
- Úsek 01 - Nové NN vedenie - v zemi
 - Úsek 02 - Nové NN vedenie - vzdušné
 - Úsek 03 - Nové VO vedenie - vzdušné
 - Úsek 04 - Nové OEZ vedenie - v zemi
- PS 01 - Trafostanica**
- Úsek 01 - Zriadenie trafostanice



ROZVODNÁ SIET': NN - 3PEN AC 400/230 V, 50 Hz, TN - C
 NN - 1N/PE AC 230 V, 50 Hz, TN - S (VNÚTORNÁ ELI. TR)
 VN - 3-fáz. 50 Hz, 22 000 V / sieť s rezonančne uzemneným neutrálnym bodom STN EN 50 522 B.3.4.26

OCHRANA PRED ZÁSACHOM EL. PRÚDOM V NORMÁLNEJ PREVÁDZKE DO 1000V: STN 33 2000-4-41:2019
 412.2 ZÁKLADNÁ IZOLÁCIA ŽIVÝCH ČASTÍ
 412.2.2 KRYTÍ
 B.1 UMIESTNENIE MIMO DOSAHU
 OCHRANA PRED DOTYKOM ŽIVÝCH ČASTÍ nad 1000 V: STN EN 61936-1:2011, PNE 33 2000-1
 KRYTOM ZÁBRANOU UMIESTNENÍM MIMO DOSAHU
 OCHRANA PRED ZÁSACHOM EL. PRÚDOM PRI PORUČE DO 1000 V: STN 33 2000-4-41:2019
 411.3.2 SAMOČINNÉ ODPOJENIE PRI PORUČE
 DOPLNKOVÁ OCHRANA DO 1000 V: STN 33 2000-4-41:2019
 415.1 DOPLNKOVÁ OCHRANA: PRÚDOVÉ CHRÁNIČE (RCD)
 OCHRANA PRED DOTYKOM NEŽIVÝCH ČASTÍ nad 1000 V: STN EN 61936-1:2011, PNE 33 2000-1
 ZEMNENÍM

NÁMRAZOVÁ OBLASŤ: 0 - STN EN 50 341-2-23 - PRE VN VEDENIE
 LAHKÁ - STN 33 3300 - PRE NN VEDENIE

VETERNÁ OBLASŤ: 1
 STUPEŇ ZNEČISTENIA: III. / SILNÉ /

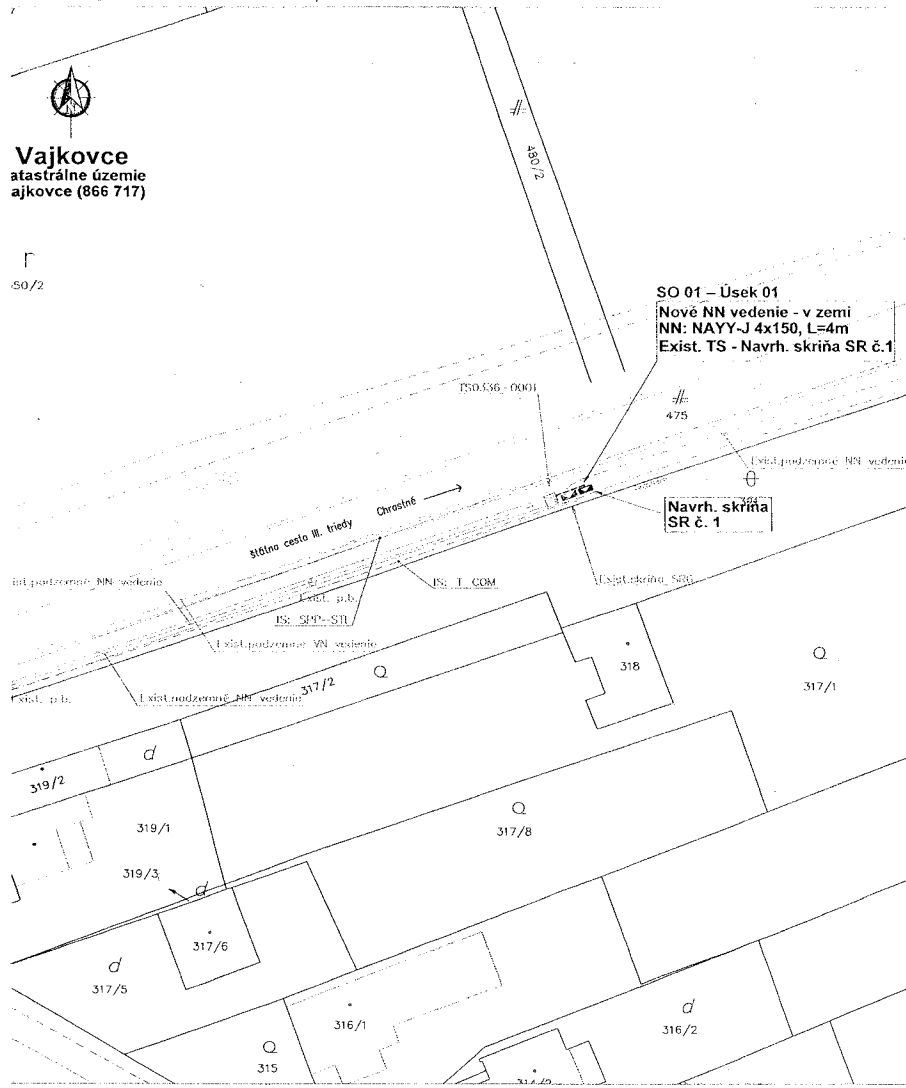
UPOZORNENIE:

Na projekt sa vzťahujú ustanovenia prílohy ochrany v zmysle zákona č. 61/2003 Z.z. (Autorizácia projektov), v zmysle zákona č. 542/2007 Z.z. a preto má autor práva autorského práva na predmetný projektívny dielo a to je neprenositeľné a časovo obmedzené. Autor diela má aj výhradné právo udeľovať súhlas na prípadnú zmenšovanie diela na vytvorenie tretej osoby, resp. na použitie diela alebo jeho časti na vytvorenie nového diela. Pod použitím projektového diela sa rozumie jeho zhotovenie vo forme projektovú dokumentáciu a pravo autora nemôže vznikom omeščať ani vyčúť.

Hl. inžinier projektu Ing. KANDALA	Zodpovedný projektant: Ing. KANDALA	Vypracoval: Ing. HARMADI
Investor: VYCHODOSLOVENSKÁ DISTRIBUČNÁ, a.s.	Adresa: MLYNSKÁ 31, 042 91 KOŠICE	

EL PRO KAN
 Adresa: M. S. Štefánika 212/183
 093 01 VRANOVÁ / T
 E-mail: elprokan@elprokan.sk
 Web: www.elprokan.sk

Názov stavby:	V397-Vajkovce-úprava TS2, NN, DP	Archív. č.:	IP11717/2022
Objekt:	SO 01 - SILNOPRÚDOVÉ ELEKTRICKÉ ROZVODY	Formát:	2x A4
Obsah:	Situácia č. 1	Dátum:	02/2023
		Stupeň PD:	DÚR
		Číslo zák.:	IP11717
		Mierka:	1 : 500
		Č. výkr.:	02



Vajkovce
katastrálne územie
Vajkovce (866 717)

Legenda - NN vedenie:

- exist. podzemné VN vedenie
- exist. nadzemné NN vedenie
- navrh. podzemné NN vedenie
- hranica intravilán / extravilán
- hranica spevnených plôch
- ⊙ - exist. trafostanica
- ⊙ - exist. jednoduchý betónový podporný bod - NN
- ⊙ - exist. pilierová rozpojovacia skriňa - NN
- ⊙ - navrh. pilierová rozpojovacia skriňa - NN
- 445 - mapa KN-C
- mapa KN-E

Inžinierske siete:

- VVS - vodovod
- VVS - kanalizácia
- SPP - plynové potrubie - stl

ČLENENIE STAVBY NA PS A SO

- SO 01 - Silnopráúdové elektrické rozvody**
- Úsek 01 - Nové NN vedenie - v zemi
 - Úsek 02 - Nové NN vedenie - vzdušné
 - Úsek 03 - Nové VO vedenie - vzdušné
 - Úsek 04 - Nové OEZ vedenie - v zemi
- PS 01 - Trafostanica**
- Úsek 01 - Zriadenie trafostanice



ROZVODNÁ SIET': NN - 3PEN AC 400/230 V, 50 Hz, TN - C
 NN - 1N/PE AC 230 V, 50 Hz, TN - S (VNÚTORNÁ ELI. TR)
 VN - 3-fáz. 50 Hz, 22 000 V / sieť s rezonančne uzemneným neutrálnym bodom STN EN 50 522 B.3.4.26

OCHRANA PRED ZÁSACHOM EL. PRÚDOM V NORMÁLNEJ PREVÁDZKE DO 1000V: STN 33 2000-4-41:2019
 412.1 ZÁKLADNÁ IZOLÁCIA ŽIVÝCH ČASTÍ
 412.2.2 KRYTÍ
 B.1 UMIESTNENIE MIMO DOSAHU
 OCHRANA PRED DOTYKOM ŽIVÝCH ČASTÍ nad 1000 V: STN EN 61936-1:2011, PNE 33 2000-1
 KRYTOM ZÁBRANOU UMIESTNENÍM MIMO DOSAHU
 OCHRANA PRED ZÁSACHOM EL. PRÚDOM PRI PORUČE DO 1000 V: STN 33 2000-4-41:2019
 411.3.2 SAMOČINNÉ ODPOJENIE PRI PORUČE
 DOPLNKOVÁ OCHRANA DO 1000 V: STN 33 2000-4-41:2019
 415.1 DOPLNKOVÁ OCHRANA: PRÚDOVÉ CHRÁNIČE (RCD)
 OCHRANA PRED DOTYKOM NEŽIVÝCH ČASTÍ nad 1000 V: STN EN 61936-1:2011, PNE 33 2000-1
 ZEMNENÍM

NÁMRAZOVÁ OBLASŤ: 0 - STN EN 50 341-2-23 - PRE VN VEDENIE
 LAHKÁ - STN 33 3300 - PRE NN VEDENIE

VETERNÁ OBLASŤ: 1
 STUPEŇ ZNEČISTENIA: III. / SILNÉ /

UPOZORNENIE:

Na projekt sa vzťahujú ustanovenia prílohy ochrany v zmysle zákona č. 61/2003 Z.z. (Autorizácia projektov), v zmysle zákona č. 542/2007 Z.z. a preto má autor práva autorského práva na predmetný projektívny dielo a to je neprenositeľné a časovo obmedzené. Autor diela má aj výhradné právo udeľovať súhlas na prípadnú zmenšovanie diela na vytvorenie tretej osoby, resp. na použitie diela alebo jeho časti na vytvorenie nového diela. Pod použitím projektového diela sa rozumie jeho zhotovenie vo forme projektovú dokumentáciu a pravo autora nemôže vznikom omeščať ani vyčúť.

Hl. inžinier projektu Ing. KANDALA	Zodpovedný projektant: Ing. KANDALA	Vypracoval: Ing. HARMADI
Investor: VYCHODOSLOVENSKÁ DISTRIBUČNÁ, a.s.	Adresa: MLYNSKÁ 31, 042 91 KOŠICE	

EL PRO KAN
 Adresa: M. S. Štefánika 212/183
 093 01 VRANOVÁ / T
 E-mail: elprokan@elprokan.sk
 Web: www.elprokan.sk

Názov stavby:	V397-Vajkovce-úprava TS2, NN, DP	Archív. č.:	IP11717/2022
Objekt:	SO 01 - SILNOPRÚDOVÉ ELEKTRICKÉ ROZVODY	Formát:	2x A4
Obsah:	Situácia č. 3	Dátum:	02/2023
		Stupeň PD:	DÚR
		Číslo zák.:	IP11717
		Mierka:	1 : 500
		Č. výkr.:	04